

Az ETT-k láthatóságának vizsgálata

ETT Műhely 2022/2
Ludányhalászi
2022. november 10.

PILLANATKÉP A MAGYAR RÉSZVÉTELŰ ETT-KRŐL (2022)

A MAGYAR RÉSZVÉTELŰ ETT-K HELYZETÉNEK ÉS TELJESÍTMÉNYÉNEK ÁTTEKINTÉSE



SZERZŐ

Benczi Melinda
Darányi László
Dubniczki Kitti
Hesz Roland
Jánosi Viktória
Kriska Olivér
Ocskay Gyula

Tartalomjegyzék

- BEVEZETÉS
- A MAGYAR ETT-HÁLÓZAT KITERJEDÉSE, PARTNERHÁLÓZATI JELLEMZŐK
- AZ ETT-K KAPACITÁSAI
- A MAGYAR RÉSZVÉTELŰ ETT-K KIHÍVÁSAI, NEHÉZSÉGEI
- AZ ETT-K SZEREPE, FUNKCIÓJA
- AZ ETT-K PROJEKTJEI TÉMATERÜLET, ÁGAZATI BONTÁS SZERINT
- FORRÁSJEGYZÉK

A magyar részvételű ETT-k aktuális hírei

A hírek címére kattintva olvashatja el az egyes beszámolókat.

Az ETT-k legfrissebb híreit az alábbi linken is követheti:
<https://egtcmotor.cesci-net.eu/hu/ett-infopont/hirek/>



Arrabona ETT

- Beszámoló az Arrabona ETT tanulmányútjáról



Banat-Triplex Confinium ETT

- Oslói képzésen vett részt a BTC ETT munkatársa



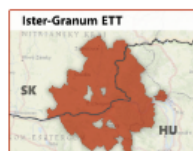
Európa-kapu ETT

- Az Európa-kapu képviseltette magát a Területfejlesztési műhelymegbeszéléseken



Ipoly-völgye ETT

- Az Ipoly-völgye ETT sajtótájékoztatót tartott az IpOLD projektről



Ister-Granum ETT

- Az Ister-Granum workshopokat tartott a helyi termékek védjegyről

Az együttműködést nehezítő tényezők

Arrabona ETT Banat-Triplex Confinium ETT Európa-keresztül ETT Európai Határvárosok ETT Európai Közös Jövő Építő ETT Ipoly-völgye ETT Ister-Granum ETT Mura Régió ETT MURABA ETT Pannon ETT Pons Danubii ETT Pontibus ETT Rába-Duna-Vág ETT Tisza ETT Via Carpatia ETT

Rendelkezésre álló anyagi források szűkössége



Jogi és adminisztratív akadályok az ETT-vel szemben



Az ETT-ben résztvevő önkormányzatok eltérő jogkörei a határ két oldalán



Megfelelő belső szervezeti, vezetési és adminisztrációs ismeretek hiánya



Ellentmondó vagy különböző tagi prioritások a projektervekkel kapcsolatban



Nyelvi akadályok



Konfliktusok (történelmi, politikai, gazdasági) az ETT-ben érintett országok között



Előítéletek, sztereotípiák a határ túlsó oldalán élőkkel szemben



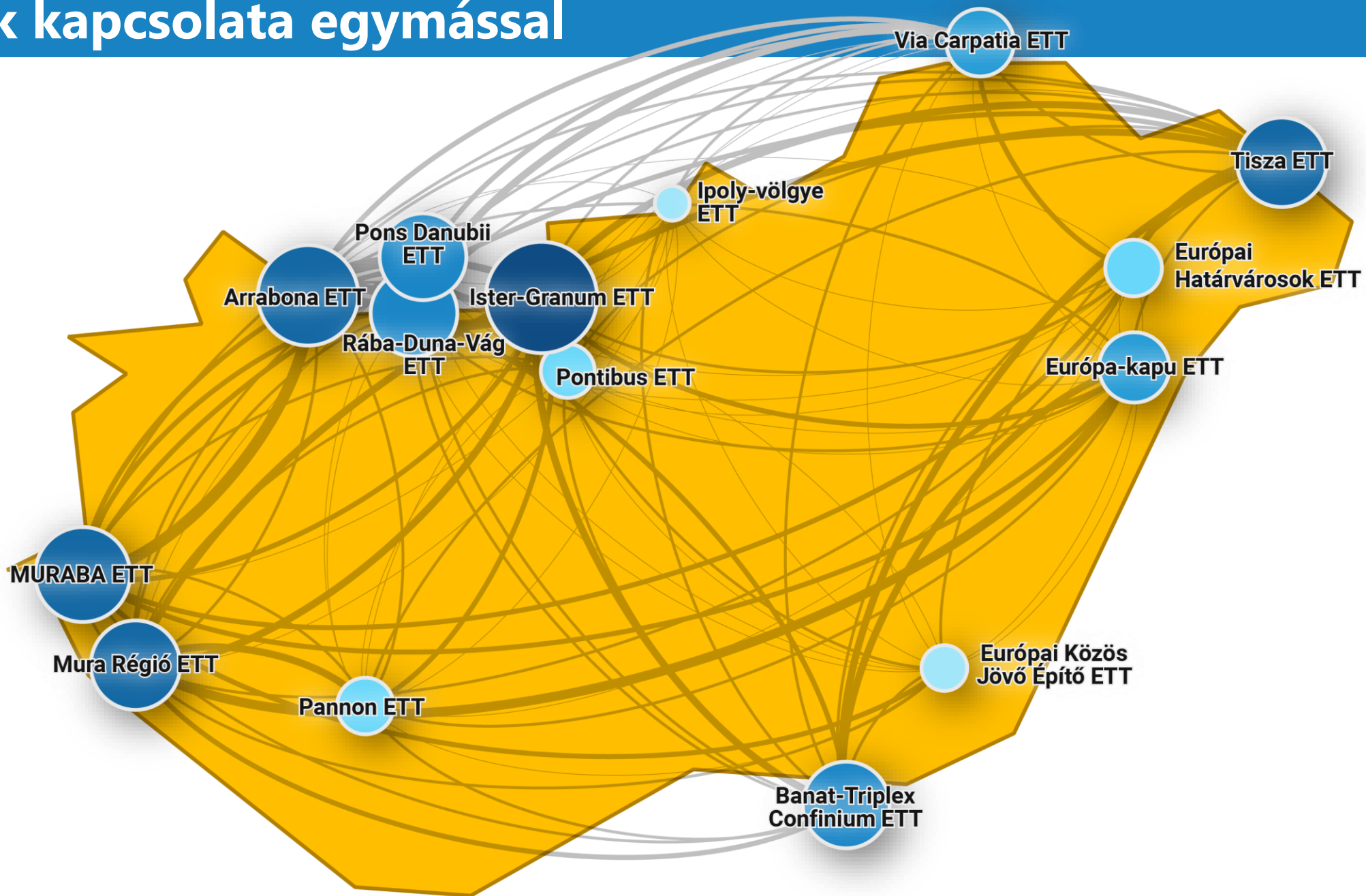
Kulturális akadályok



5 = legfontosabb; 1 = legjelentéktelenebb nehezítő tényező

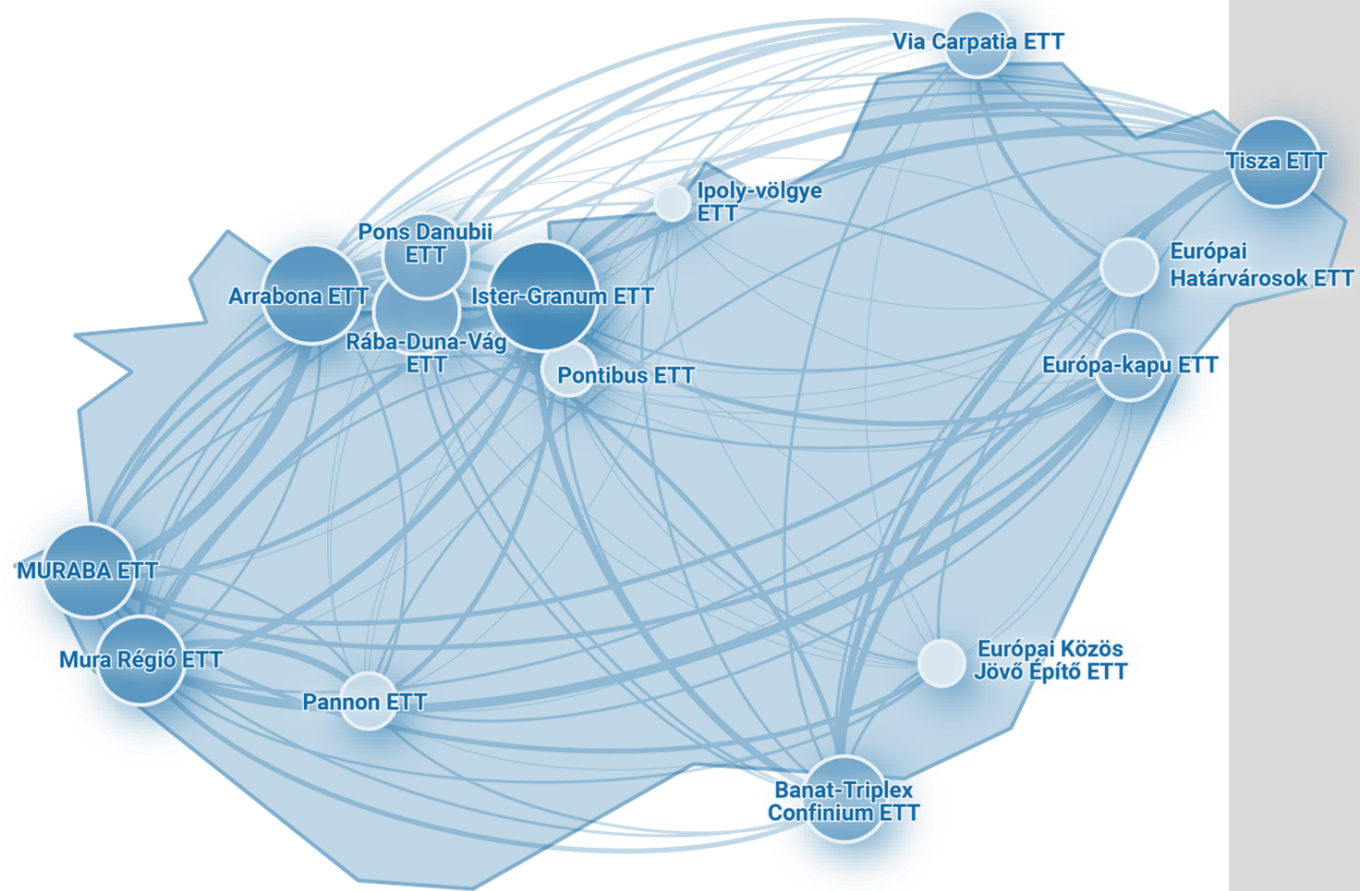
Grafikon: CESCO • Forrás: ETT kérdőív • A készítéshez használt program: [Datawrapper](#)

ETT-k kapcsolata egymással



ETT-k kapcsolata más európai ETT-vel

Nem véletlenül üres...



ETT műhely 2014/4 (Ráckeve, 2014. november 18-19.)

ETT-k honlapjainak szemlézése

ETT neve	Összesen	Fajlagos érték
Európai Közös Jövő Építő	18 / 20 pont	4/3 = 1,33
Arrabona	16 / 20 pont	4/4 = 1
Banat Triplex Confinium	17 / 20 pont	4/4 = 1
Pons Danubii	16 / 20 pont	4/4 = 1
Pannon	9 / 20 pont	2/3 = 0,67
BODROGKÖZI	8 / 20 pont	2/3 = 0,67
Európa-kapu	7 / 20 pont	2/3 = 0,67
Novohrad-Nógrád	6 / 20 pont	2/3 = 0,67
Sajó-Rima	5 / 20 pont	1/2 = 0,5
Ister-Granum	13 / 20 pont	3/6 = 0,5
Rába-Duna-Vág	5 / 20 pont	1/3 = 0,33
Abaúj-Abaújban	5 / 20 pont	1/5 = 0,2
Via Carpatia	0 / 20 pont	0



ETT-k online jelenlétének szemlélése (2022)

ETT Honlapja

- **Informitás**
 - 0 = nem működik az oldal
 - 1 = csak nagyon alap információk
 - 2 = bővebb, statikus információk
 - 2,5 = vannak hírek is, de nem frissülnek
 - 3 = statikus mellett, frissülő információk is
- **Nyelviség**
 - 1 = csak egy nyelv (HU)
 - 1,5 = két nyelv, de csökkentett tartalom
 - 2 = két nyelv, azonos tartalom
 - 2,5 = három nyelv, de csökkentett tartalom
 - 3 = három nyelv, azonos tartalom
- **Design**

ETT Facebook* profilja

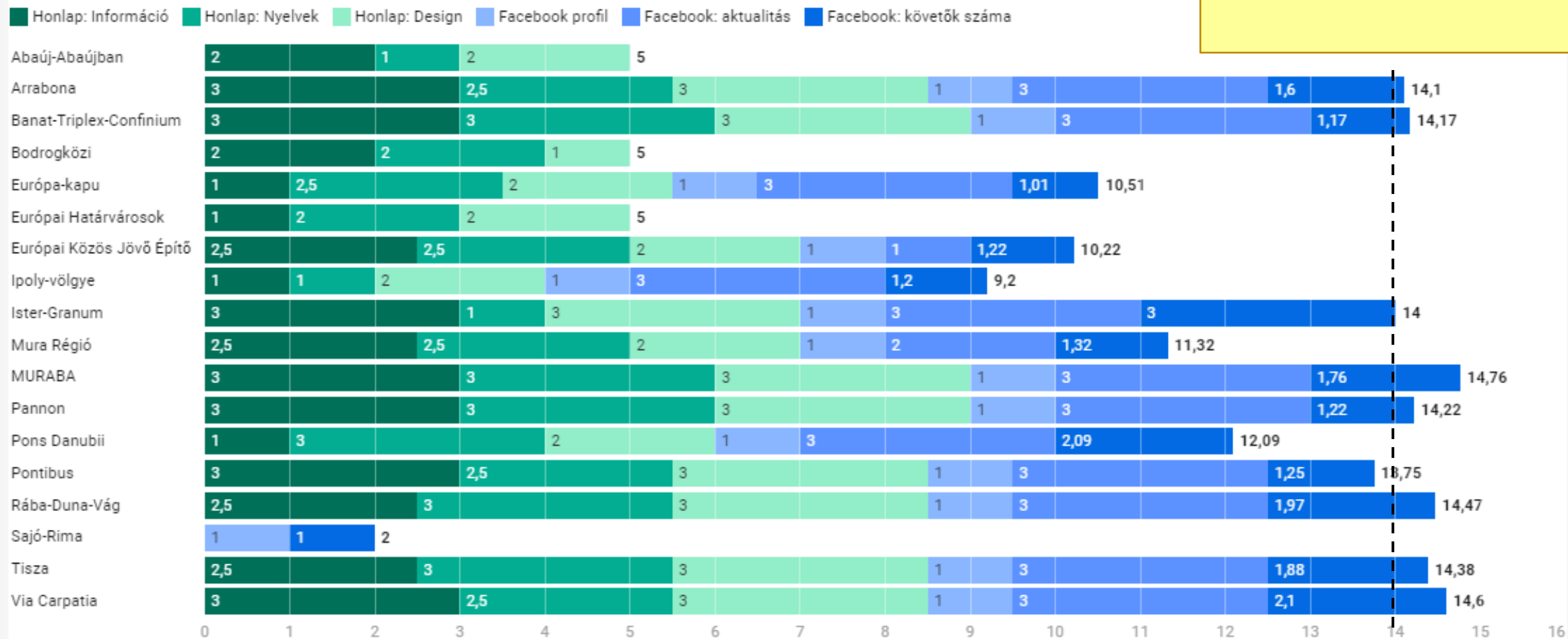
- **Létezik-e**
 - 0 = igen
 - 1 = nem
- **Utolsó bejegyzés időpontja**
 - 3 = elmúlt hónapban
 - 2 = idén
 - 1 = tavaly
- **Követők száma**
 - Valós értékek 1-3-ig terjedő skálára vetítve

* LinkedIn + Twitter

ETT-k online jelenlétének szemlézése (2022)

Honlapok:
A határon átnyúló
desztináció/térség honlapja,
vagy az EGTC honlapja?

Az ETT-k láthatóságának részértékei



Egyre jobb láthatóság



Jó láthatóság

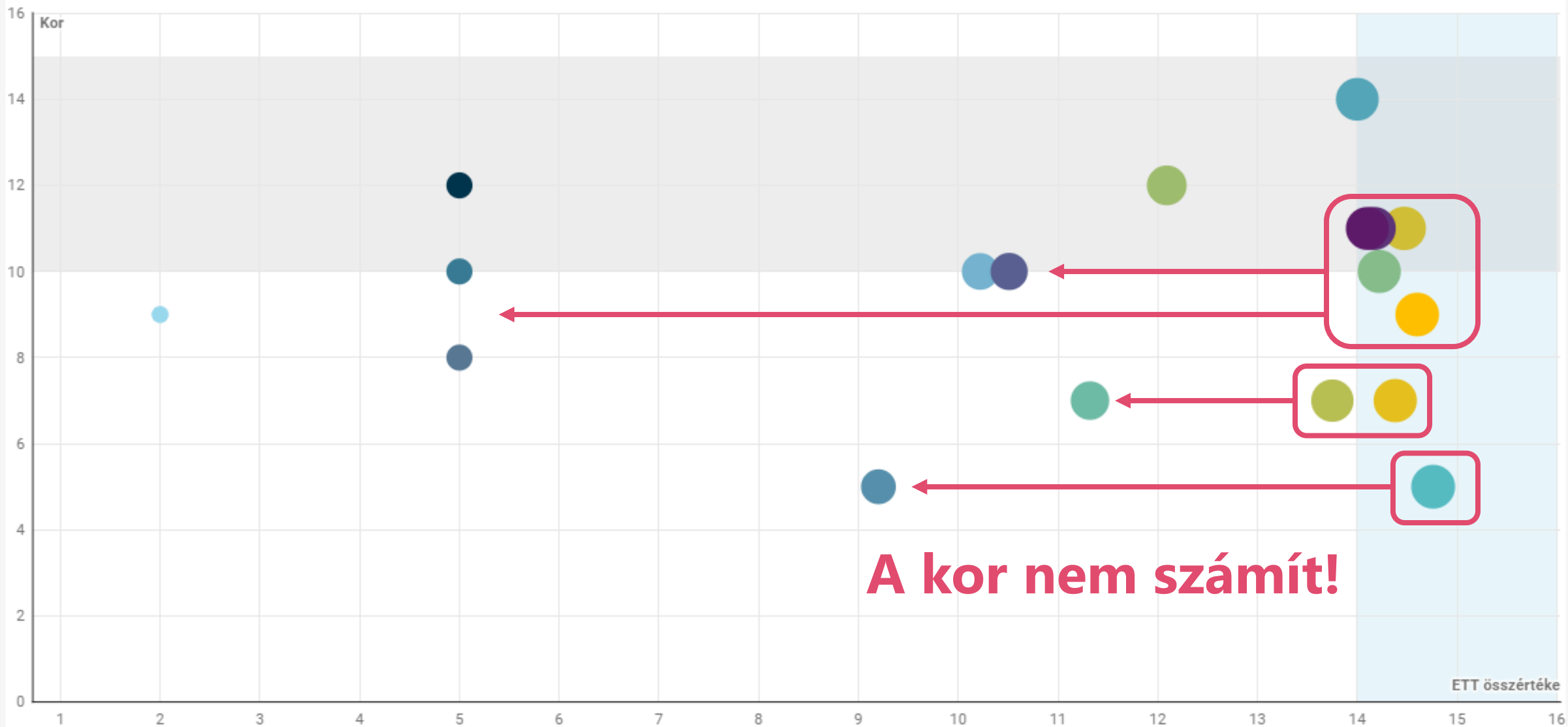
ETT-k láthatósága és bevételük nagysága

- Tisza
- MURABA
- Pannon
- Arrabona
- Pontibus
- Sajó-Rima
- Bodrogközi
- Európa-kapu
- Ister-Granum
- Mura Régió
- Pons Danubii
- Via Carpatia
- Ipoly-völgye
- Rába-Duna-Vág
- Abaúj-Abaújban
- Banat-Triplex-Confinium
- Európai Határvárosok
- Európai Közös Jövő Építő



ETT-k láthatósága és koruk

Tisza MURABA Pannon Arrabona Pontibus Sajó-Rima Bodrogközi Európa-kapu Ister-Granum Mura Régió Pons Danubii Via Carpatia Ipoly-völgye Rába-Duna-Vág
Abaúj-Abaújban Banat-Triplex-Confinium Európai Határvárosok Európai Közös Jövő Építő



A kor nem számít!

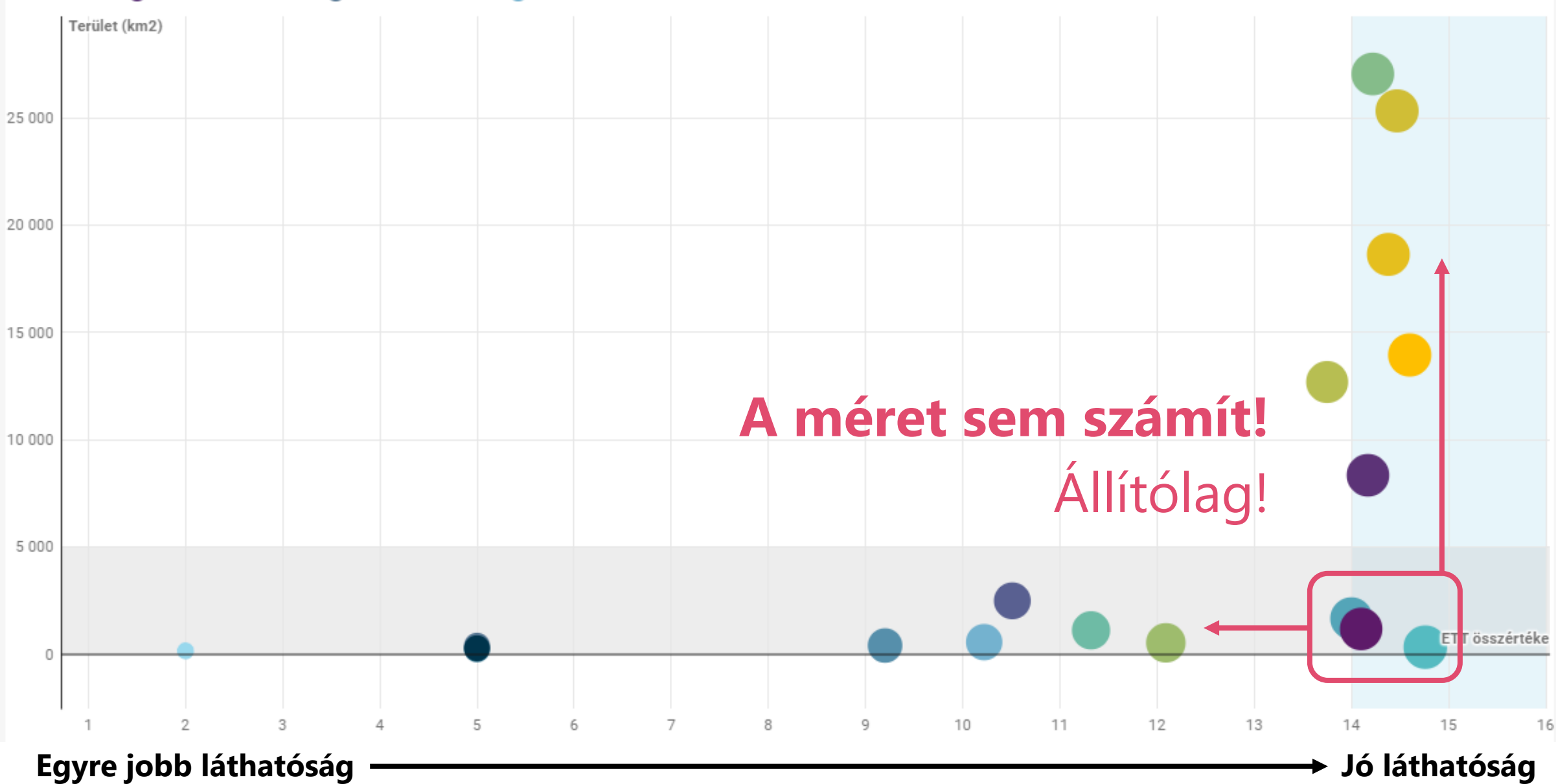
Egyre korosabb

Egyre jobb láthatóság

Jó láthatóság

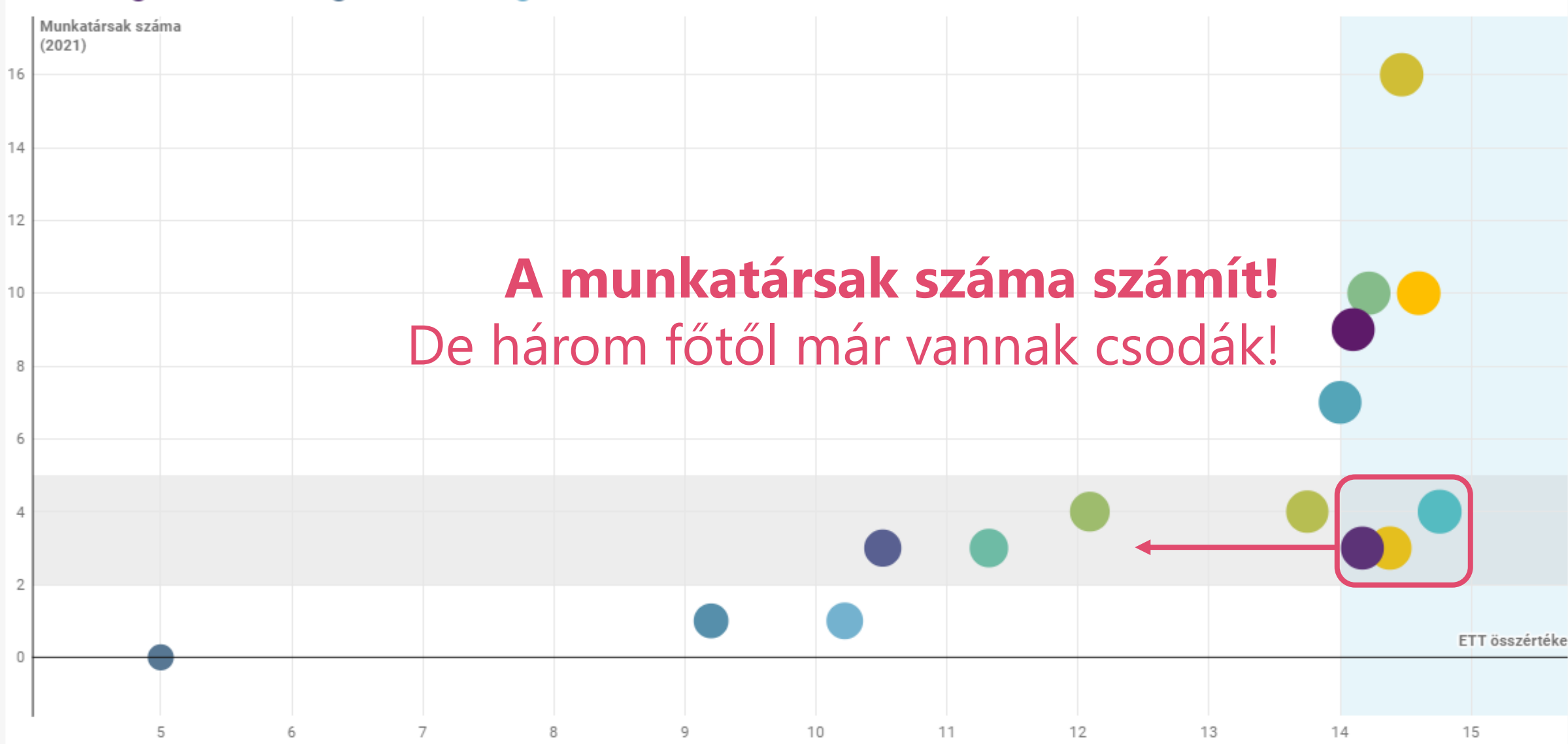
ETT-k láthatósága és területük nagysága

Tisza MURABA Pannon Arrabona Pontibus Sajó-Rima Bodrogközi Európa-kapu Ister-Granum Mura Régió Pons Danubii Via Carpatia Ipoly-völgye Rába-Duna-Vág
Abaúj-Abaújban Banat-Triplex-Confinium Európai Határvárosok Európai Közös Jövő Építő



ETT-k láthatósága és munkatársaik száma

Tisza MURABA Pannon Arrabona Pontibus Sajó-Rima Bodrogközi Európa-kapu Ister-Granum Mura Régió Pons Danubii Via Carpatia Ipoly-völgye Rába-Duna-Vág
Abaúj-Abaújban Banat-Triplex-Confinium Európai Határvárosok Európai Közös Jövő Építő



A munkatársak száma számít!
De három főtől már vannak csodák!

Egyre több munkatárs

Egyre jobb láthatóság → Jó láthatóság

Kérdések

**Szükség van-e a nemzetközi kapcsolatokra,
vagy jól el vagyunk itthon?**

Milyen tapasztalatok vannak
a nemzetközi projektek kapcsán?

**Mire lenne szüksége
az ETT-knek a jobb
nemzetközi láthatósághoz?**



**Kik alkotják
az ETT-k célközönségét?**

Kiket kellene
megszólítani,
elérni?



#ETTmuhely

