



Mesés Hetés és a közösségi média

Kultúra, turizmus és digitalizáció

Zöldutak

- *“A zöldutak olyan, többfunkciós útvonalak, melyeket a gyalog, lovon, kerékpáron, illetve más motormentes módon közlekedő vagy túrázó emberek számára hoznak létre. Fajtájuk szerint lehetnek zöldfolyosók, történelmi és kereskedelmi útvonalak, folyók vagy vasutak mentén haladó ösvények, vízi utak. A zöldutakat helyi közösségek működtetik a környezeti és gazdasági szempontból is fenntartható társadalom kialakítása és az egészséges életmód elterjesztése érdekében. A zöldutak ideális környezetet biztosítanak a közösségi kezdeményezések, továbbá a természetvédelemmel, kulturális örökségvédelemmel, fenntartható turizmussal és motormentes közlekedéssel kapcsolatos fejlesztések számára. A zöldutakat azzal a szándékkal hozzák létre, hogy a térségben élők és az oda látogatók igényeit egyaránt kielégítse és élénkítse a helyi gazdaságot.”*

(részlet a Közép- és Kelet-európai Zöldutak deklarációjából)

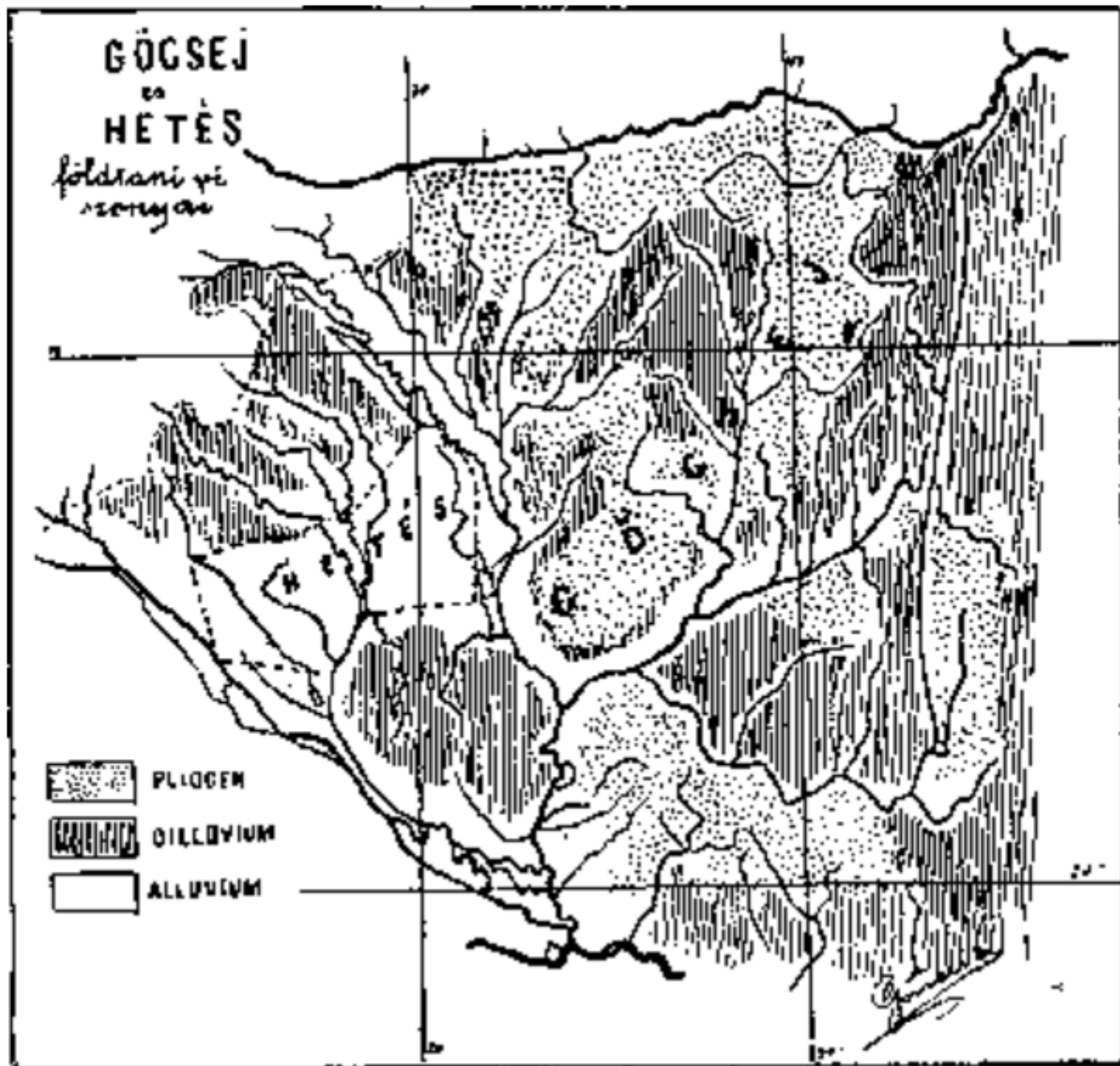


A KÁRPÁT-MEDENCE ÉS KÖRNYÉKÉNEK FONTOSABB MAGYAR TÖRTÉNETI-NÉPI TÁJNEVEI



0 50km

Havasalföld



Göcsej és Hetes földtani térképe.



Mi tartozik Hetéshez?

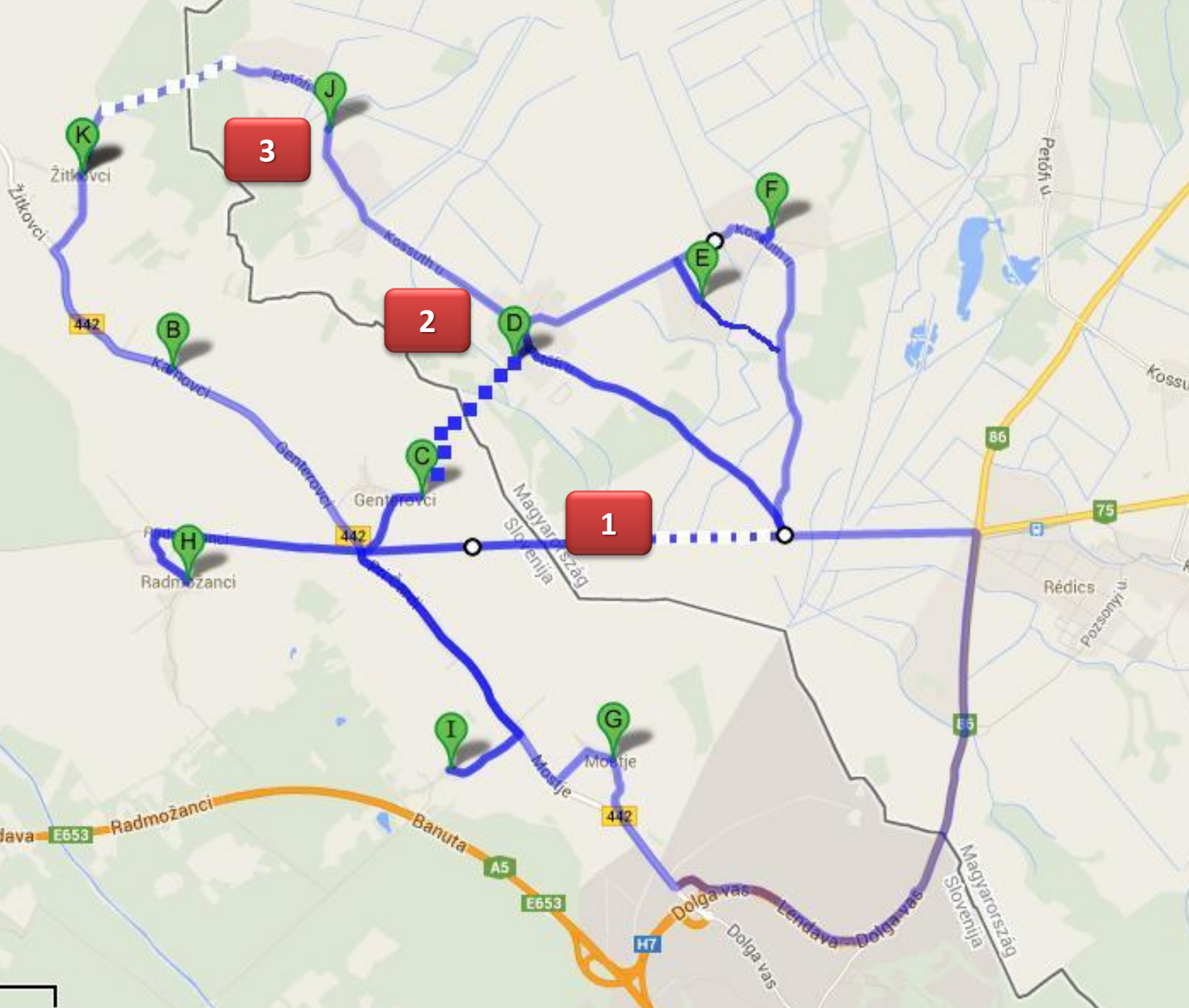
- Gönczi Ferenc néprajzkutató véleménye szerint
 - „Hetés vidékéhez 17 községet és 15 pusztát, telepet, majort s lakott helyet számítunk. Ezek a következők: Baglad, **Banuta**, Belsőárd, **Bödeháza**, Csesztreg, **Gáborjánháza**, **Göntérháza**, **Kámaháza**, Külsőárd, **Lendvahidvég**, Lendvahosszufalu (Belsőhegy, Hidegkút, Kisbükkhegy, Kishegy, Nagybükk-hegy, Szénégető, Újhegy. Ezek eddig Hosszúfalu szőlőhegy néven szerepeltek), Lendvavásárhely (Borshegygyei), **Radamos**, Résznek, **Szentistvánlak**, **Szijártóháza** és **Zalaszombatja** (Nyakasházapuszta és Gálpálházával)” (Gönczi, Hetés, 1914.)

A close-up photograph of a computer keyboard. The focus is on a blue key with a white mouse cursor icon and the text 'social networks' in white. To its right is a white key with a grey upward-pointing arrow. The background is a light blue gradient.

A mai Hetés

- Lendvai Kepe Zoltán „Boldogulás Hetésben – Blagor v Hetésu” címmel megjelent kétnyelvű könyvében a szerző, néprajzkutató által meghatározott 50 négyzetkilométernyi területen található 10 települést. (Lendvai Kepe, 2007)
 - A magyar falvak: Bödeháza (Bödeháza-Szentistvánlak, korábban Jósec), Gáborjánháza, Szijártóháza és Zalaszombatfa.
 - A szlovén települések: Göntérháza, Kámaháza, Radamos, Zsitkóc, Hidvég és Bánuta.
 - A területhez tartozott még néhány, azóta megszűnt település, „puszta”: Pálháza, Gálháza és Nyakasháza, Riganóc.





3

2

1

1 km
1 mérföld



Kell egy hely! Ami alkalmas a találkozásra!

2014



Európa Tanács Táj Díj

- A Magyar Tájdíj elnyerése után Hetés nyerte az Európa Tanács Táj Díja címet

Maguelonne Dejant Pons nyilatkozata szerint, történelmi jelentőségű, hogy első alkalommal ítélték a díjat egy határon átnyúló kezdeményezésnek. Nagyon sok színvonalas pályamunka érkezett az egyezmény 38 tagállamából, így különösen nagy megtiszteltetés, hogy egy apró történelmi tájegységet, Hetést díjazhatták – hangsúlyozta beszédében a főtitkár.



Interreg
EU Regional Development Fund
ERDF

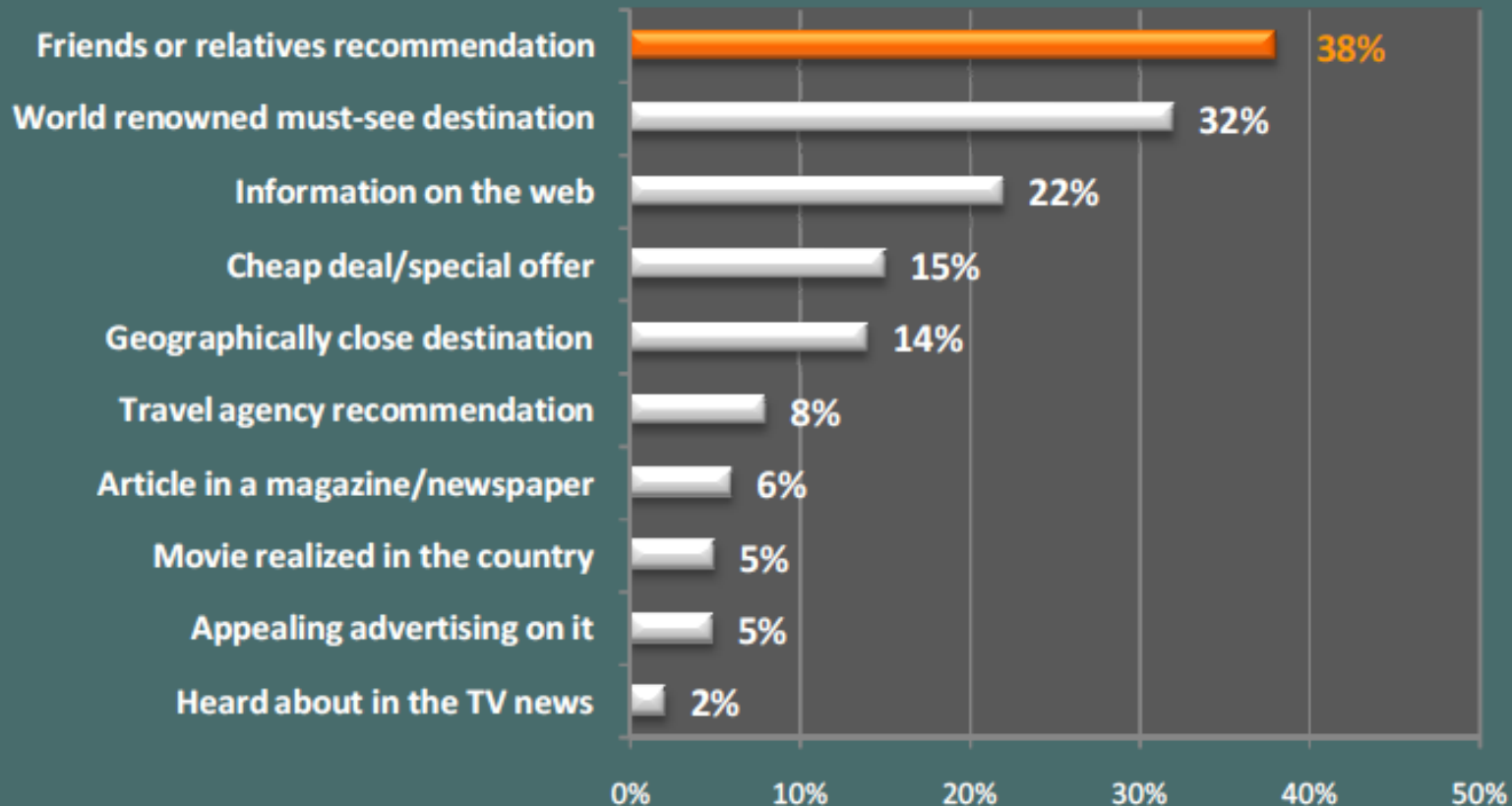
2017

Interreg pályázat – SI-HU – Zalaerdő Zrt

social networks

A turista választása...

*What mostly prompted your decision to choose this destination?
(TOP 10 factors)*



DIGITALIZÁCIÓ

Kommunikáció

Információ átadása és párbeszéd a turistával és helyiekkel egyaránt
Tartalom a „BRAND”

Attitűd kialakítása

A jó ide tartozni, jó ide jönni érzés kialakítása

Dokumentáció

Archívum kialakítása már az indulásnál, és folytatólagosan, könnyen kereshetően

social networks

Facebook - fotók

@meseshetes

Kezdőlap

Névjegy

Fényképek

Kedvelők

Jegyzetek

Videók

Események

Bejegyzések

Szolgáltatások

Bolt

Csoportok

Ajánlatok

Hirdetés



Zsitkóc Gyöngyvirág
Kultúregyesületi Piknik - ...
99 fénykép



Göcsej - Hetés - Erdély
157 fénykép



Mária-fa túra
84 fénykép



Kámaházi szoknyás
harangláb átadása
44 fénykép



Zalaszombatfa - Zsitkóc
58 fénykép



Hetési élő szakácskönyv
2016
222 fénykép



Európa Tanács
Tájjegyzmény...
157 fénykép



Hetés vendégül lát 2.
71 fénykép



Magyar Tájdíj 2015 - Hetés
82 fénykép



Krumplisütés a Hetési
Barátság Parkban...
11 fénykép



Zsitkóc - Bödeháza
"koccintós" túra
172 fénykép



Hetés az EuroVelo 13 -
Vasfüggöny kerékpáros...
29 fénykép



Idősebb polgárok
találkozója 2014
51 fénykép



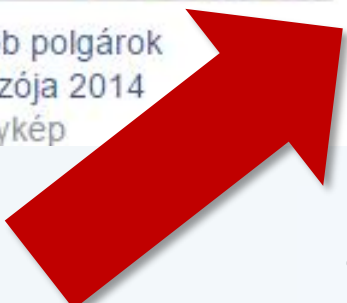
Göntérházi Hímzőszakkör -
hetési mintákkal
78 fénykép



Lenti termelői piac
26 fénykép



Márton napi borszentelés -
Dobronak
22 fénykép



2 napos kiállítás

Eredmények 2017. május 16. és 2017. május 22. közöttől

Organikus Fizetett

Műveletek az oldalon

május 15.–május 21.



Erre a hétre nincs megjeleníthető adat.

Oldalmegtekintések

május 15.–május 21.

174

oldalmegtekintés ▲89%

**Oldalkedvelések**

május 15.–május 21.

8

oldalkedvelés ▲300%

**Elérés**

május 15.–május 21.

5994

elért ember ▲81%

**Bejegyzésaktivitás**

május 15.–május 21.

19 056

bejegyzéshez kötődő aktivitás ▲781%

**Videók**

május 15.–május 21.

1199

Videómegtekintések száma összesen
▲512%<http://facebook.com/meseshetes>

Eredmények 2017. április 25. és 2017. május 22. közöttől

Organikus Fizetett

Műveletek az oldalon

április 24.–május 21.

5

művelet összesen az oldalon ▲100%



Oldalmegtekintések

április 24.–május 21.

719

oldalmegtekintés ▲31%



Oldalkedvelések

április 24.–május 21.

25

oldalkedvelés ▲32%



Elérés

április 24.–május 21.

14 371

elért ember ▼23%



Bejegyzésaktivitás

április 24.–május 21.

76 903

bejegyzéshez kötődő aktivitás ▲309%



Videók

április 24.–május 21.

6709

Videómegtekintések száma összesen ▲1188%



<http://facebook.com/meseshetes>

A megjelenített adatok egy friss 1 hetes időszakra vonatkoznak. Az időpontok a számítógép helyi időzónájának megfelelően látszanak.

NAP

1132

1173

1171

1153

1168

1154

1143



H

K

Sze

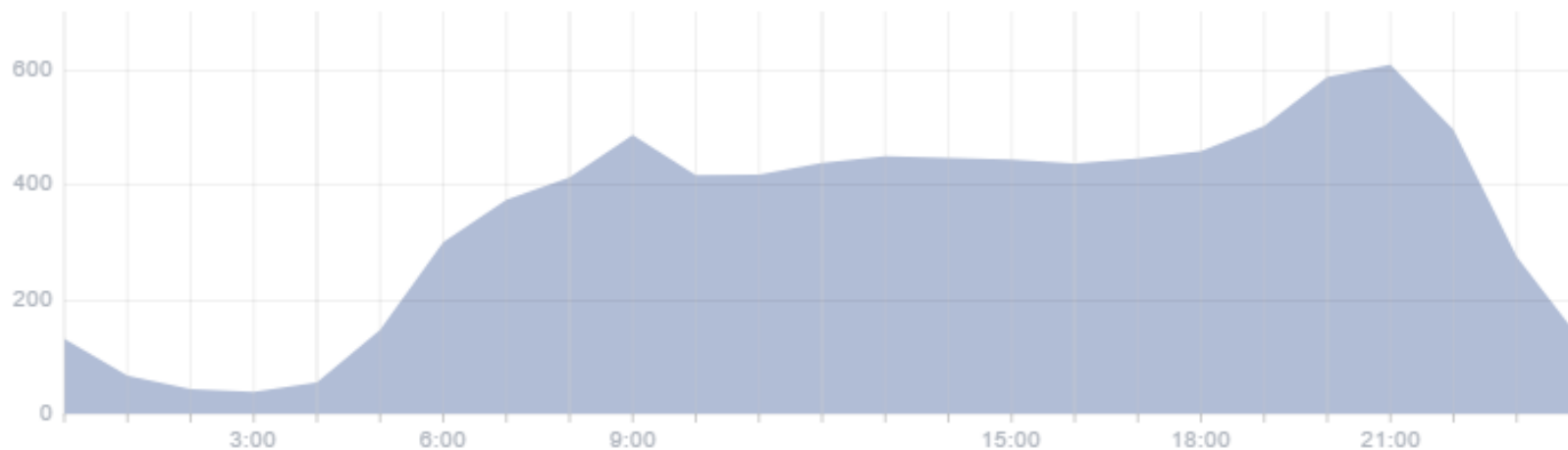
Cs

P

Szo

V


Időpontok



Kulcsszó: hatékonyság



12



150



 **Hetés**



Fenntartható turizmus – három pillér



- 1) Make **optimal use of environmental resources** that constitute a key element in tourism development, maintaining essential ecological processes and helping to conserve natural resources and biodiversity.
- 2) **Respect the socio-cultural authenticity of host communities**, conserve their built and living cultural heritage and traditional values, and contribute to inter-cultural understanding and tolerance.
- 3) Ensure **viable, long-term economic operations**, providing socio-economic benefits to all stakeholders that are fairly distributed, including stable employment and income-earning opportunities and social services to host communities, and contributing to poverty alleviation.



